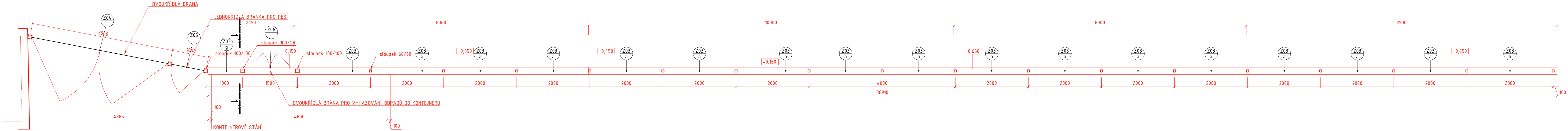
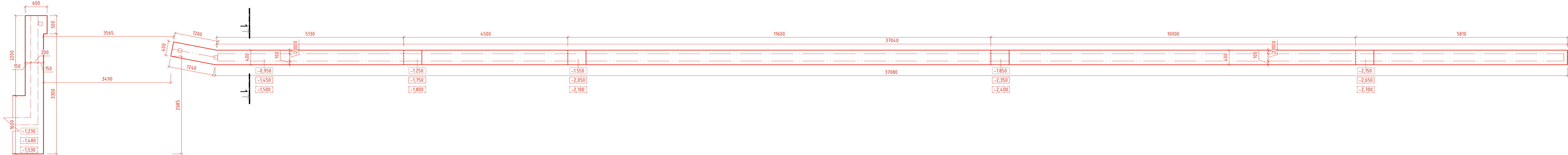


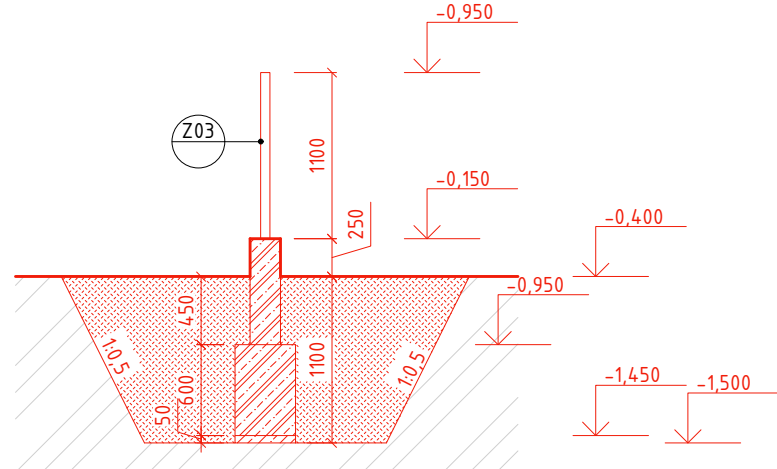
JIŽNÍ OPLOCENÍ-PŮDORYS/D



JIŽNÍ OPLOCENÍ-PŮDORYS ZÁKLADŮ/D



SVISLÝ ŘEZ 1-1



LEGENDA MATERIÁLŮ

NOVÉ KONSTRUKCE

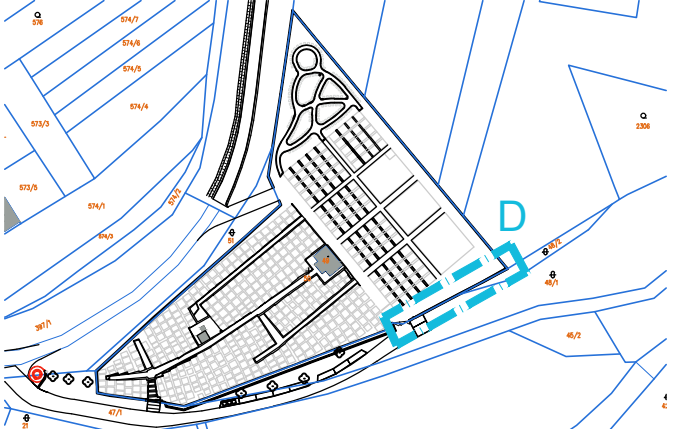
- PROSTÝ BETON
- ŽELEZOBETON C20/25, VÝZTUŽ KARI SÍŤ 2x 8/100/100
- NÁSYP-HROBOZRNNÁ JEMNOZRNNÁ ZEMINA PO VRSTVÁCH CCA 300MM

POZNÁMKY

- 0.950 HORNÍ HRANA BETONOVÉHO PASU
- 1.450 SPODNÍ HRANA BETONOVÉHO PASU
- 1.500 SPODNÍ HRANA PODBETONÁVKY/DNO VÝKOPU

VÝKOPOVÉ PRÁCE V OKOLÍ HROBOVÝCH MÍST MUSÍ PROBÍHAT S MAXIMÁLNÍ OPATRNOSTÍ, VÝKOPY BUDOU PAŽENY, ABY NEDOŠLO K SESUVU OSTATKŮ.

SITUAČNÍ SCHÉMA



Hlavní projektant	Ing. Tomáš Kročil	Architekt	Ing. arch. Pavel Uhrmacher	<div><div>K</div><div>PROJEKT</div><div>TOMÁŠ KROČIL</div></div> <div>K PROJEKT Kročil s.r.o. Uherskobrodská 984 763 26 Luhačovice IČ: 022 86 424 http://www.krocil.eu</div>						
Projektant	Ing. Tomáš Kročil	Vypracoval	Ing. Hana Matušincová							
Stavebník	Město Uherský Brod, Masarykovo nám. 100, 688 17 Uher. Brod									
Místo stavby	Parc.č. 50/50/1;47/1;48/1;397/1 k.ú. Újezdec u Luh.									
Název akce				Pare	1	2	3	4	5	6
Rekonstrukce hřbitovů v Uher. Brodě				Zakázka	18ZAK1127					
				Účel PD	DPS					
Stavební objekt				Datum	10/2018					
Část dokumentace				Formát	5× A4					
Obsah				Měřítko	Výkres č.					
Jižní oplocení-půdorysy/D-nový stav				1:50	D.1.1.25					